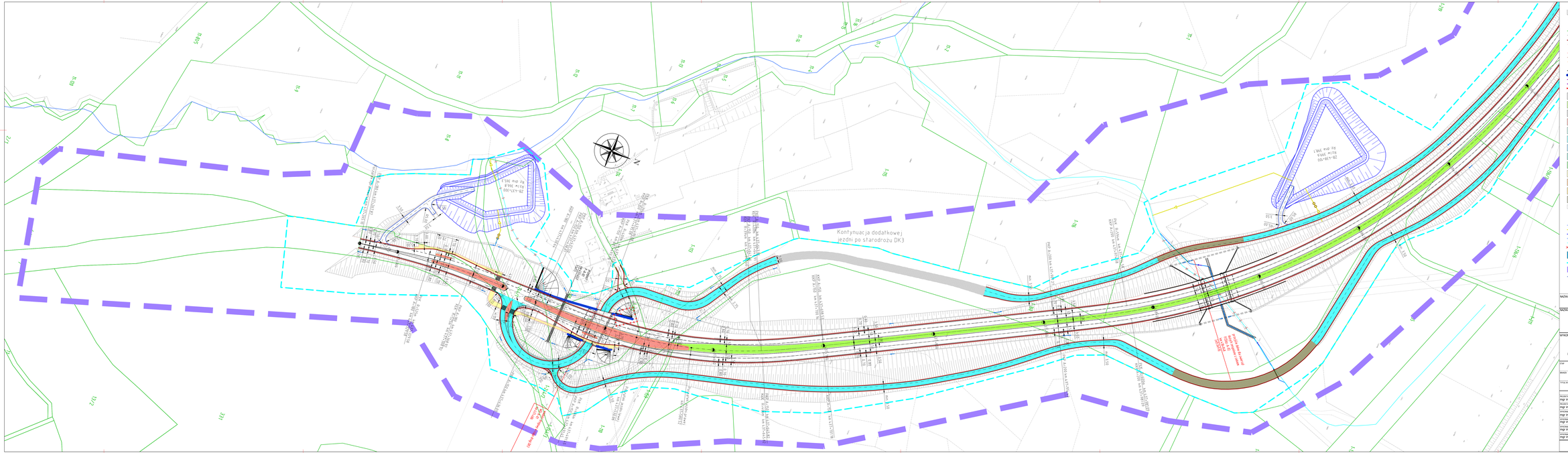
Kontynuacja dodatkowej jezdni po starodrozu DK3
Kontynuacja dodatkowej jezdni po starodrozu DK3
Kontynuacja dodatkowej jezdni po starodrozu DK3

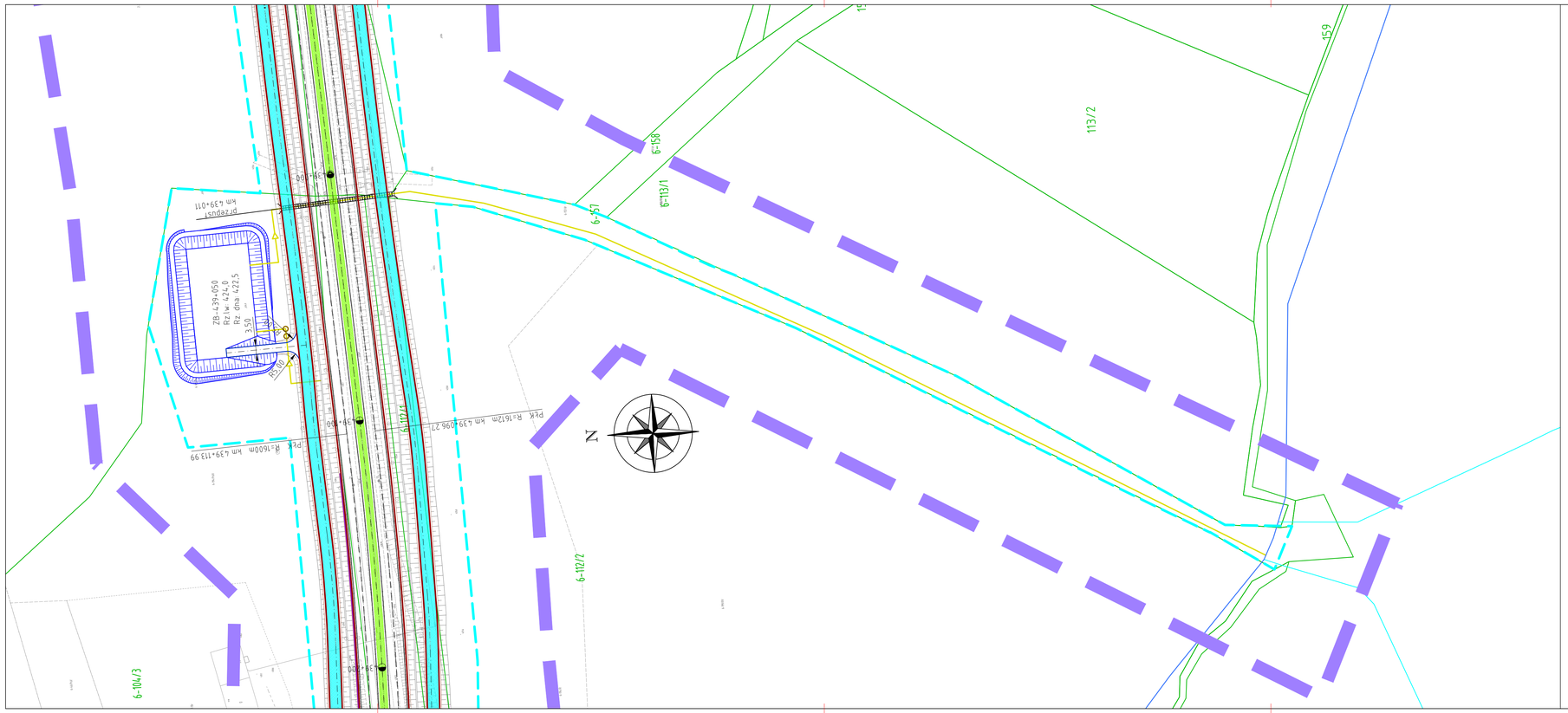

LEGENDA:

- 587 – granice oraz numery działek
- oś drogi
- krawędź drogi
- krawędź ścieżki rowerowej/ ciągu pieszo - rowerowego/ chodnika
- krawężnik betonowy
- pobocze gruntowe
- krawężnik betonowy przy pasie dzielącym/ wyspie rozgraniczającej
- oznakowanie poziome
- ściana oporowa
- ekrany akustyczne
- rezerwa pod ekrany akustyczne
- budynki do wyburzenia
- nawierzchnia jezdni starodroża DK3
- zieleń
- nawierzchnia z kostki kamiennej
- nawierzchnia wysp środkowych
- nawierzchnia dróg podporządkowanych
- nawierzchnia dodatkowych jezdni
- nawierzchnia dróg technologicznych
- nawierzchnia parkingu
- nawierzchnia zjazdu publicznego
- nawierzchnia chodnika
- nawierzchnia ścieżki rowerowej
- nawierzchnia ciągu pieszo-rowerowego
- nawierzchnia z kruszywa
- projektowane skarpy
- projektowany przepust
- projektowany przebieg cieku/rowu
- projektowany rurociąg
- projektowane zbiorniki
- rzeki
- istniejące cieki/rowy
- likwidacja cieku/rowu
- woda powierzchniowa
- projektowana linia rozgraniczajaca inwestycji
- pas inwestycji do DUŚ
- krawędź zjazdu

NAZWA I ADRES OBIEKTU BUDOWLANEGO:

„Rozbudowa drogi krajowej nr 3 na odcinku Bolków - Jelenia Góra wraz z budową obwodnicy Kaczorowa "

NAZWA INWESTORA:

Skarb Państwa - Generalny Dyrektor Dróg Krajowych i Autostrad, Reprezentant:
Generalna Dyrekcja Dróg Krajowych i Autostrad Oddział we Wrocławiu
ul. Powstańców Śląskich 186, 53-139 Wrocław

WYKONAWCA DOKUMENTACJI PROJEKTOWEJ:

databout

Databout Sp. z o. o. ul. Bitwy Warszawskiej 1920r. nr 7 (klatka B), 02-366 Warszawa
Biuro w Rzeszowie: Al. Armii Krajowej 80 (piętro 6), 35-307 Rzeszów ,
Tel. +48 17 785 34 12

ETAP: STUDIUM TECHNICZNO-EKONOMICZNO-ŚRODOWISKOWE

BRANŻA: DROGOWA

TYTUŁ RYSUNKU: PLAN SYTUACYJNY - WARIANT Z OBWODNICĄ 8

NAZWISKO I IMIĘ	SPECJALNOŚĆ	NR UPRAWNIEŃ	PODPIS
PROJEKTANT mgr inż. Piotr Szczepański	drogowa	MAZ/0311/PWBD/15	
PROJEKTANT mgr inż. Grzegorz Wtykło	drogowa	LUB/0165/POOD/12	
WYKONAŁ mgr inż. Paulina Michalska	drogowa	-	Michalska
WYKONAŁA mgr inż. Sandra Maziarz	drogowa	-	
WYKONAŁ mgr inż. Joanna Kuziel	drogowa	-	Kuziel
WYKONAŁ mgr inż. Dawid Kusiak	drogowa	-	

PL9625	DATA 23.08.2023	SKALA 1:1000	RYS. NR: 2.2A
	EDYCJA I		

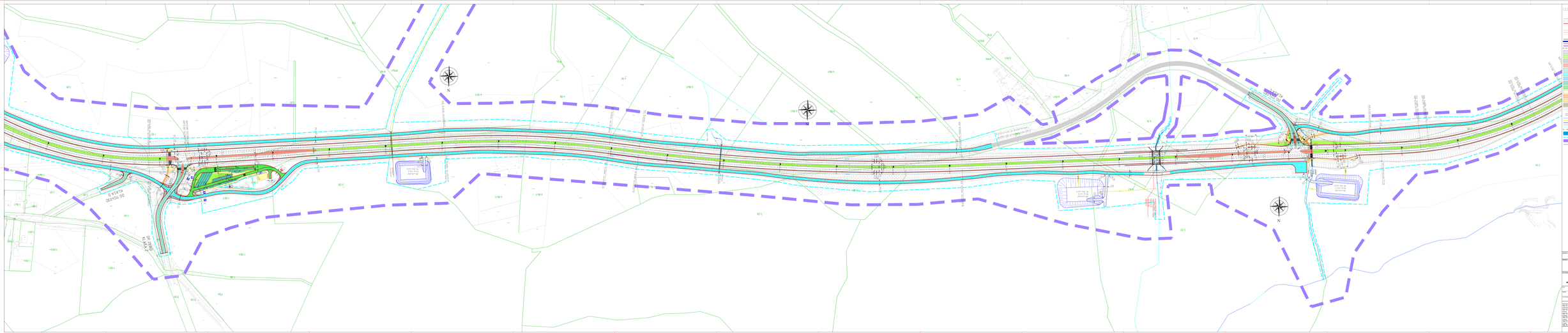
DO PIZYDZIO
DO PIZYDZIO
DO PIZYDZIO

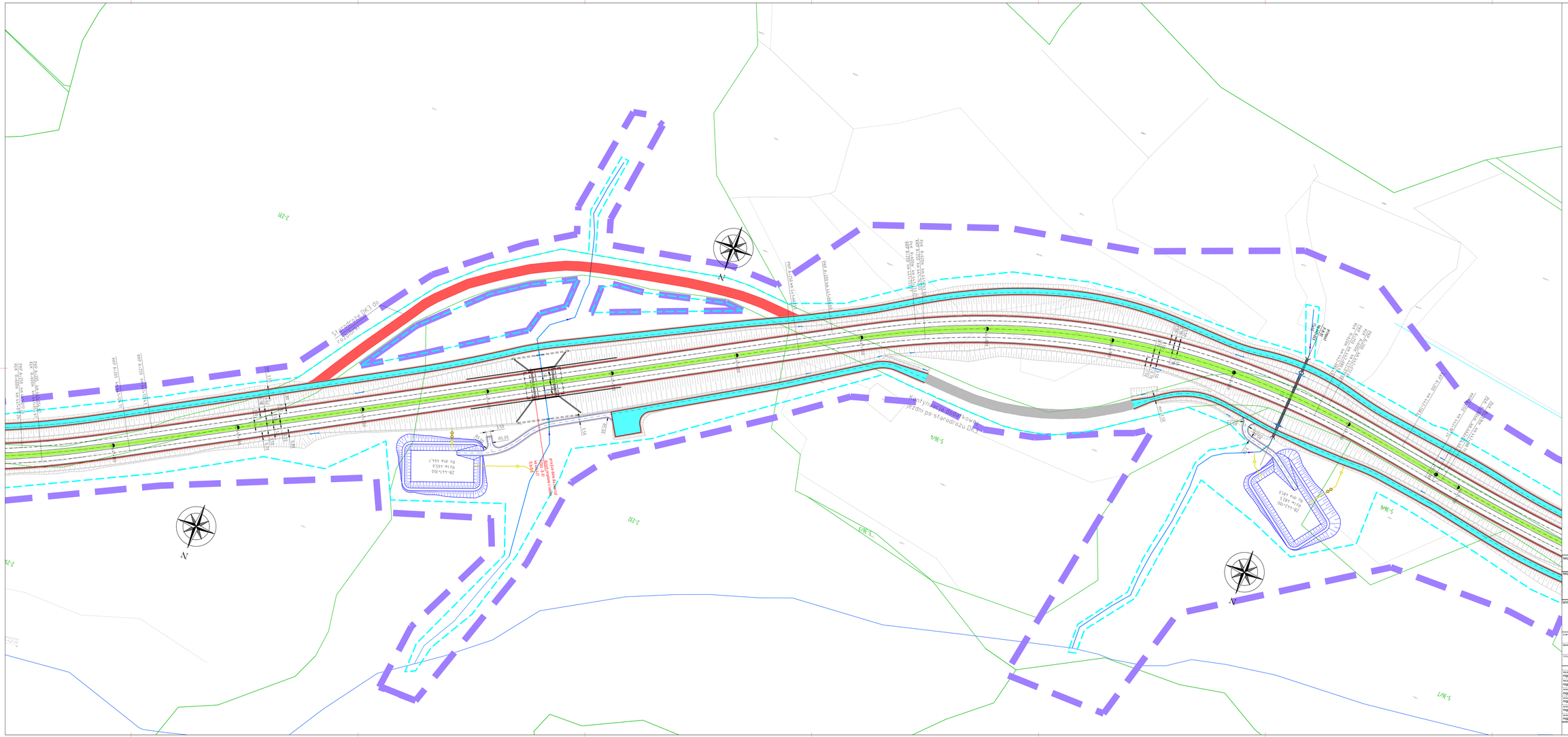

LEGENDA:

- 597 -granice oraz numery działek
- -oś drogi
- -krawędź drogi
- -krawędź ścieżki rowerowej/ ciągu pieszo - rowerowego/ chodnika
- -krawężnik betonowy
- -pobocze gruntowe
- -krawężnik betonowy przy pasie dzielącym/ wyspie rozgraniczającej
- -oznakowanie poziome
- -ściana oporowa
- -ekrany akustyczne
- -rezerwa pod ekrany akustyczne
- -budynki do wyburzenia
- -nawierzchnia jezdni starodroża DK3
- -zieleń
- -nawierzchnia z kostki kamiennej
- -nawierzchnia wysp środkowych
- -nawierzchnia dróg podporządkowanych
- -nawierzchnia dodatkowych jezdni
- -nawierzchnia dróg technologicznych
- -nawierzchnia parkingu
- -nawierzchnia zjazdu publicznego
- -nawierzchnia chodnika
- -nawierzchnia ścieżki rowerowej
- -nawierzchnia ciągu pieszo-rowerowego
- -nawierzchnia z kruszywa
- -nawierzchnia jezdni DK3 do rozbiórki
- -projektowane skarpy
- -projektowany przepust
- -projektowany przebieg cieku/rowu
- -projektowany rurociąg
- -projektowane zbiorniki
- -rzeki
- -istniejące cieki/rowy
- -ciekwidacja cieku/rowu
- -woda powierzchniowa
- -projektowana linia rozgraniczająca inwestycji
- -pas inwestycji do DUS
- -krawędź zjazdu

NAZWA I ADRES OBIEKTU BUDOWLANEGO:

„Rozbudowa drogi krajowej nr 3 na odcinku Bolków - Jelenia Góra wraz z budową obwodnicy Kaczorowa "

NAZWA INWESTORA:

Skarb Państwa - Generalny Dyrektor Dróg Krajowych i Autostrad, Reprezentant:
Generalna Dyrekcja Dróg Krajowych i Autostrad Oddział we Wrocławiu
ul. Powstańców Śląskich 186, 53-139 Wrocław

WYKONAWCA DOKUMENTACJI PROJEKTOWEJ:

databout

Databout Sp. z o. o. ul. Bitwy Warszawskiej 1920r. nr 7 (klatka B), 02-366 Warszawa
Biuro w Rzeszowie: Al. Armii Krajowej 80 (piętro 6), 35-307 Rzeszów. Tel. +48 17 785 34 12

ETAP: STUDIUM TECHNICZNO-EKONOMICZNO-ŚRODOWISKOWE

BRANŻA: DROGOWA

TYTUŁ RYSUNKU: PLAN SYTUACYJNY - WARIANT Z OBWODNICĄ 8

NAZWISKO I IMIĘ	SPECJALNOŚĆ	NR UPRAWNIEŃ	PODPIS
PROJEKTANT: mgr inż. Piotr Szczepański	drogowa	MAZ/0311/PWBD/15	
PROJEKTANT: mgr inż. Grzegorz Wtykło	drogowa	LUB/0165/POOD/12	
SPRAWDZ.: mgr inż. Paulina Michalska	drogowa		
SPRAWDZ.: mgr inż. Sandra Maziarz	drogowa		
KOORD.: mgr inż. Joanna Kuziel	drogowa		
KOORD.: mgr inż. Dawid Kusiak	drogowa		

PL9625	DATA: 23.08.2023	SKALA: 1:1000	ARK. NR: 2.3
	EDYCJA: I		

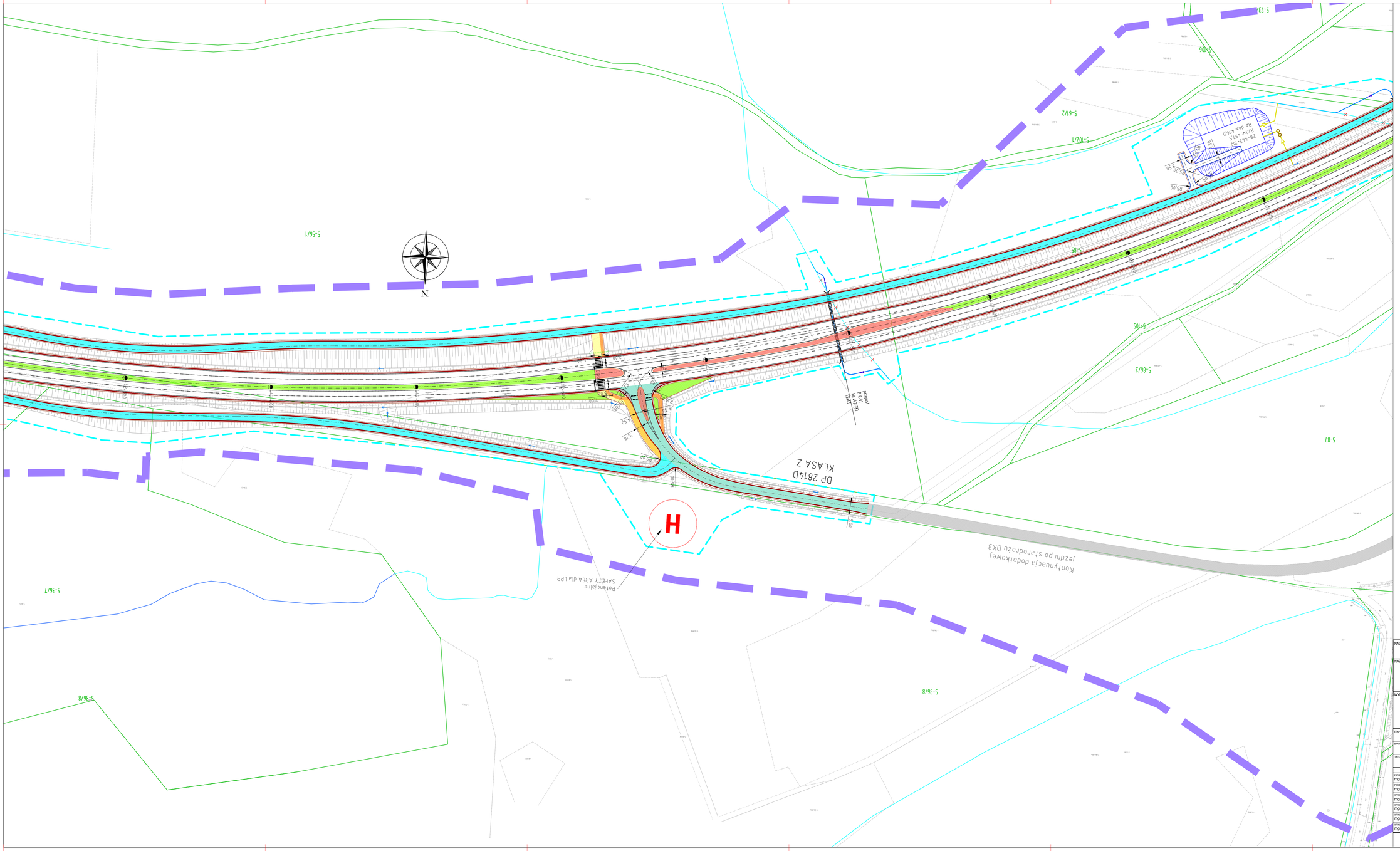

LEGENDA:

- 587 -granice oraz numery działek
- -oś drogi
- -krawędź drogi
- -krawędź ścieżki rowerowej/ ciągu pieszo - rowerowego/ chodnika
- -krawężnik betonowy
- -pobocze gruntowe
- -krawężnik betonowy przy pasie dzielącym/ wyspie rozgraniczającej
- -oznakowanie poziome
- -ściana oporowa
- -ekrany akustyczne
- -rezerwa pod ekrany akustyczne
- -budynki do wyburzenia
- -nawierzchnia jezdni starodroża DK3
- -zieleń
- -nawierzchnia z kostki kamiennej
- -nawierzchnia wysp środkowych
- -nawierzchnia dróg podporządkowanych
- -nawierzchnia dodatkowych jezdni
- -nawierzchnia dróg technologicznych
- -nawierzchnia parkingu
- -nawierzchnia zjazdu publicznego
- -nawierzchnia chodnika
- -nawierzchnia ścieżki rowerowej
- -nawierzchnia ciągu pieszo-rowerowego
- -nawierzchnia z kruszywa
- -projektowane skarpy
- -projektowany przepust
- -projektowany przebieg cieku/rowu
- -projektowany rurociąg
- -projektowane zbiorniki
- -rzeki
- -istniejące cieki/rowy
- -likwidacja cieku/rowu
- -woda powierzchniowa
- -projektowana linia rozgraniczająca inwestycji
- -pas inwestycji do DUŚ
- -krawędź zjazdu

NAZWA I ADRES OBIEKTU BUDOWLANEGO:

„Rozbudowa drogi krajowej nr 3 na odcinku Bolków - Jelenia Góra wraz z budową obwodnicy Kaczorowa "

NAZWA INWESTORA:

Skarb Państwa - Generalny Dyrektor Dróg Krajowych i Autostrad, Reprezentant:
Generalna Dyrekcja Dróg Krajowych I Autostrad Oddział we Wrocławiu
ul. Powstańców Śląskich 186, 53-139 Wrocław

WYKONAWCA DOKUMENTACJI PROJEKTOWEJ:

databout

Databout Sp. z o. o. ul. Bitwy Warszawskiej 1920r.
nr 7 (klatka B), 02-366 Warszawa
Biuro w Rzeszowie: Al. Armii Krajowej 80 (piętro 6), 35-307 Rzeszów ,
Tel. +48 17 785 34 12

ETAP: STUDIUM TECHNICZNO-EKONOMICZNO-ŚRODOWISKOWE

BRANŻA: DROGOWA

TYTUŁ RYSUNKU: PLAN SYTUACYJNY - WARIANT Z OBWODNICĄ 8

NAZWISKO I IMIĘ	SPECJALNOŚĆ	NR UPRAWNIEŃ	PODPIS
PROJEKTANT mgr inż. Piotr Szczepański	drogowa	MAZ/0311/PWBD/15	
PROJEKTANT mgr inż. Grzegorz Wtykło	drogowa	LUB/0165/POOD/12	
WYKONAŁ mgr inż. Paulina Michalska	drogowa	-	
WYKONAŁA mgr inż. Sandra Mazarz	drogowa	-	
WYKONAŁ mgr inż. Joanna Kuziel	drogowa	-	
WYKONAŁ mgr inż. Dawid Kusiak	drogowa	-	

PL9625	DATA 23.08.2023	SKALA 1:1000	RYS. NR 2.4
	EDYCJA I		

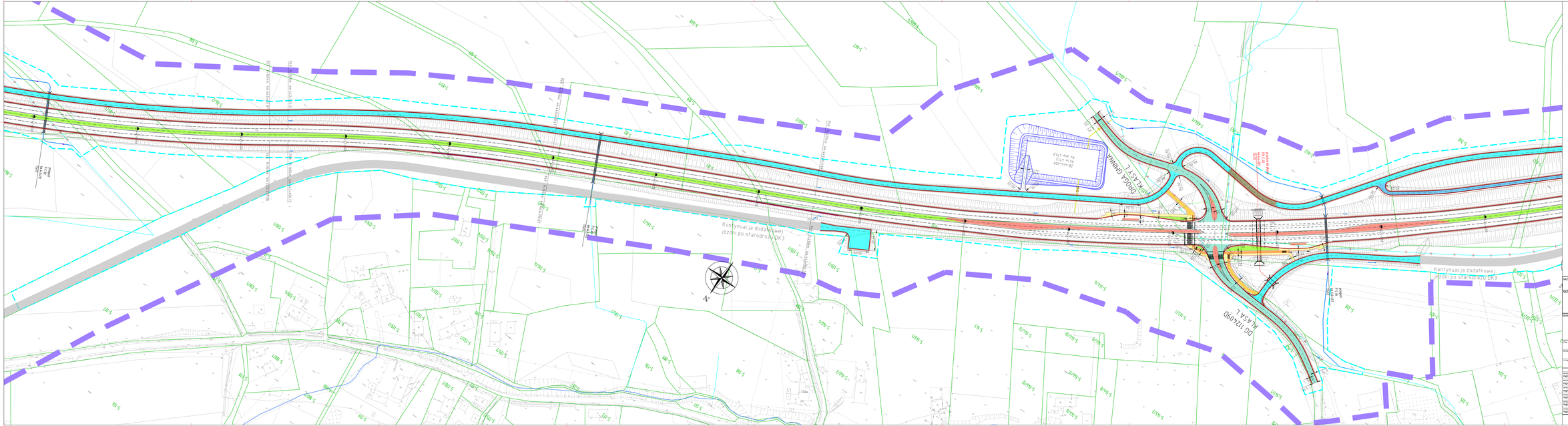
Konfiguracja dodatkowej jezdni po starodrożu DK3
Konfiguracja dodatkowej jezdni po starodrożu DK3
DOJAZD WĘZŁA
DOJAZD WĘZŁA
Przejście dla pieszych
Przejście dla pieszych
Przejście dla pieszych

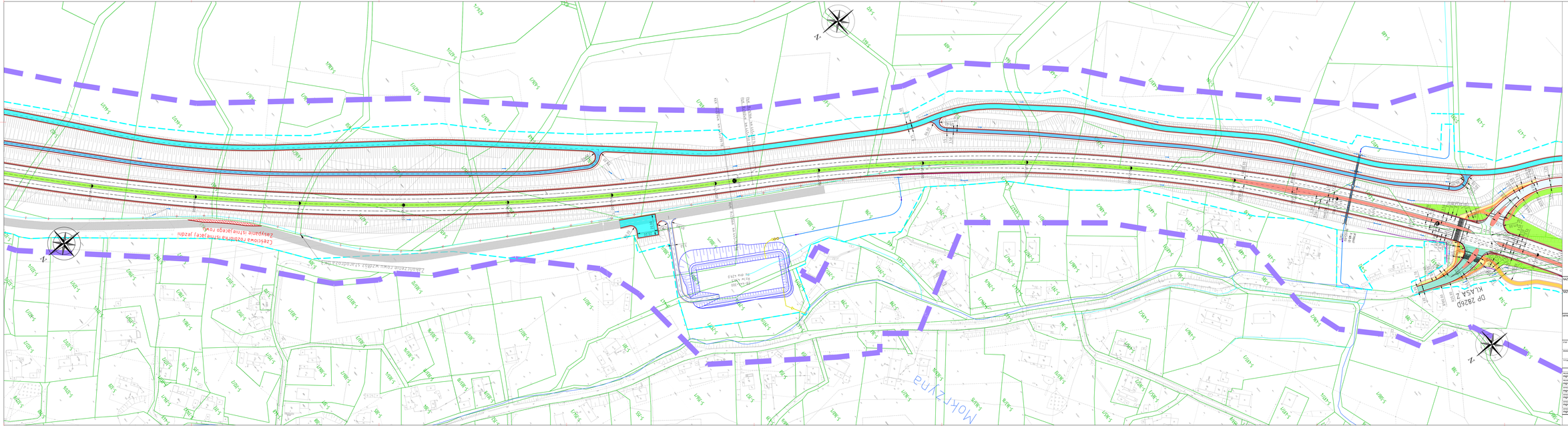
Morzyna
DP 2826D
KLASA D
Częściowa rozbiórka istniej. jezdni
Zasypanie istniej. jezdni
Zabezpieczenie ciągu wzdłuż istniejącej jezdni
ZBIORNIK WODY
ZBIORNIK WODY
ZBIORNIK WODY

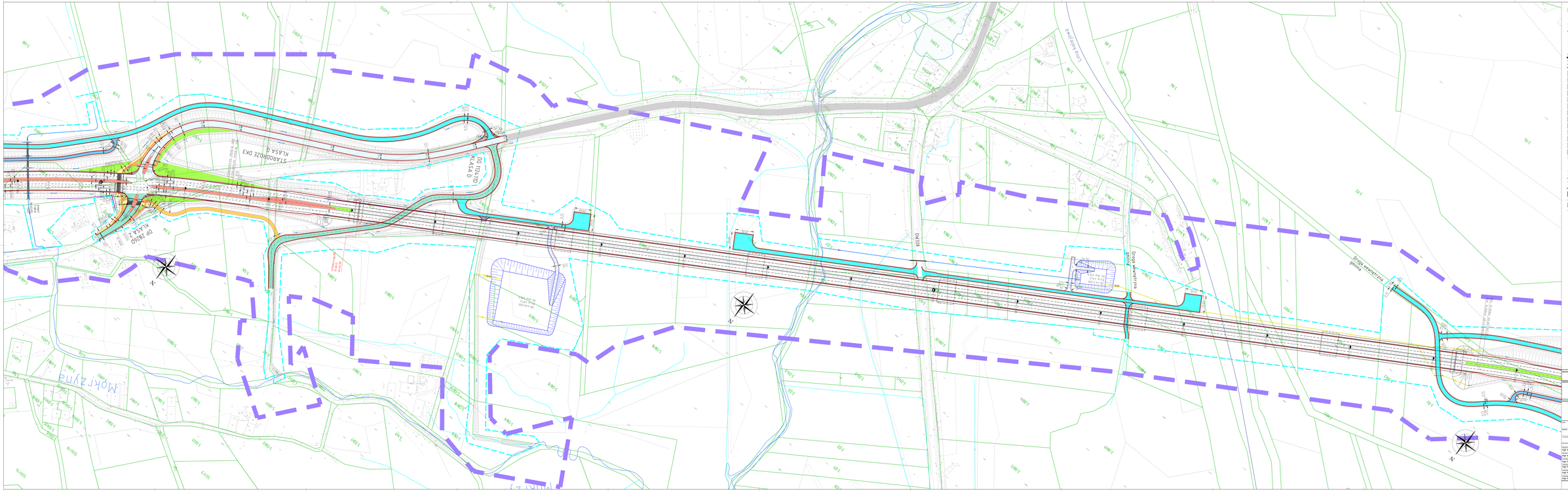
STARODROGE DK3
KLASA G
D 1124.10
KLASA G
D 1124.10
D 1124.10
KLASA G
D 1124.10
D 1124.10
D 1124.10

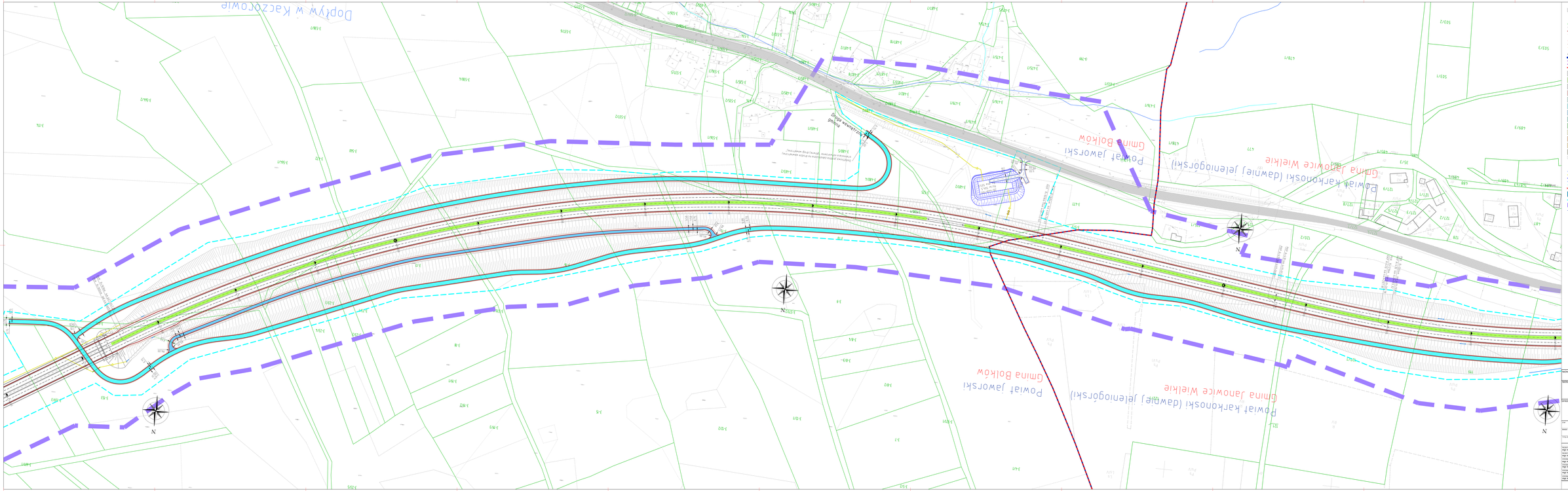

LEGENDA:

- granica oraz numery działek
- granica pasa drogowego
- krawędź drogi
- krawędź ścieżki rowerowej/ciągu pieszo-rowerowego/ciągu pieszego
- krawędź betonowa
- pobocze gruntowe
- krawędź nawierzchni przy pasie zieleni/ścieżce rowerowej/ciągu pieszego
- ochronowe pasmo
- ścieżka opaskowa
- rowy drogowe
- rowy melioracji szczegółowej
- studnie do wybrzeżenia
- nawierzchnia jezdni (nawierzchnia DK3)
- zatoki
- nawierzchnia kanału kamiennego
- nawierzchnia wysp środkowych
- nawierzchnia dróg podjazdowych
- nawierzchnia dodatkowych jezdni
- nawierzchnia dróg technologicznych
- nawierzchnia parkingu
- nawierzchnia placu publicznego
- nawierzchnia chodnika
- nawierzchnia ścieżki rowerowej
- nawierzchnia ciągu pieszo-rowerowego
- nawierzchnia z kostki
- projektowane skarpy
- projektowany przepust
- projektowany przebieg odwodnienia
- projektowane studnie
- projektowane zbiorniki
- rzeka
- linia gaz ciśnienia
- linia/kabel elektryczny
- słupy powerlinowe
- projektowana linia napowietrzna
- gaz (rurociąg do DN5)
- krawędź zatoki

TYTUŁ I ADRES OBIEKTU BUDOWLANEGO:

„Rozbudowa drogi krajowej nr 3 na odcinku Bolków – Jelenia Góra wraz z budową obwodnicy Kwiaciszowa"

NAZWA ZAMAWIAJĄCY:

Skarb Państwa – Generalny Dyrektor Dróg Krajowych i Autostrad, Reprezentowany:
Generalna Dyrektor Dróg Krajowych i Autostrad Oddział we Wrocławiu
ul. Powstańców Śląskich 186, 53-128 Wrocław

DOKUMENTACJA DOKUMENTACJA PROJEKTOWA:

Database Sp. z o. o. ul. Bitwy Warszawskiej 1920r. 7a/9a, 02-226 Warszawa, Oddział w Rzeszowie
Biura w Rzeszowie: al. Armii Krajowej 80 (piętro II), 35-307 Rzeszów.
Tel. +48 17 785 34 11

STUDIUM TECHNICZNO-EKONOMICZNO-ŚRODOWISKOWE

DROGOWA

TYTUŁ RYSUNKU:

PLAN SYTUACYJNY - WARIANT Z OBWODNICĄ B

NAZWISKO I IMIĘ	SPECJALNOŚĆ	NR UPRAWNIEŃ	PODPIS
mgr inż. Piotr Szczepański	drogowa	PM/0551/POMI/0115	
mgr inż. Grzegorz Młynko	drogowa	UDB/0018/POKI/12	
mgr inż. Paulina Michalska	drogowa		
mgr inż. Sandra Malacz	drogowa		
mgr inż. Dawid Kuziak	drogowa		
mgr inż. Dawid Kuziak	drogowa		

NR PROJEKTU	DATA OPRACOWANIA	SKALA	NR RYSUNKU
PL9625	23.08.2023	1:1000	2.8

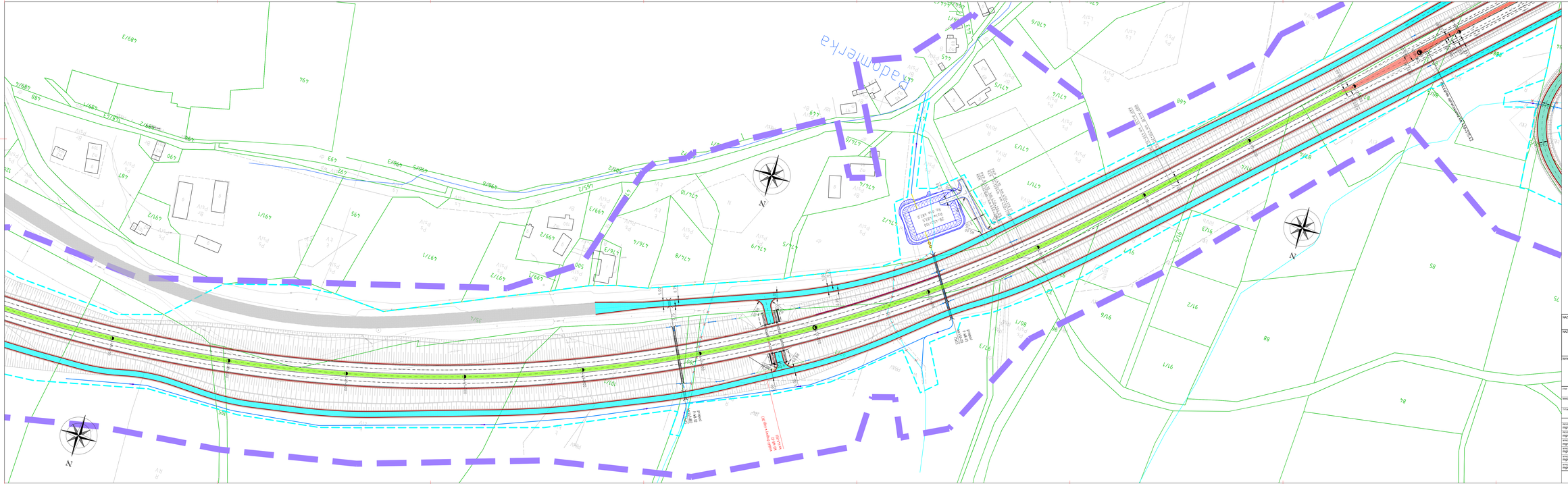
Radomierka
N
N
N
ZBIORNIK WYPOROWY
ZBIORNIK WYPOROWY
ZBIORNIK WYPOROWY

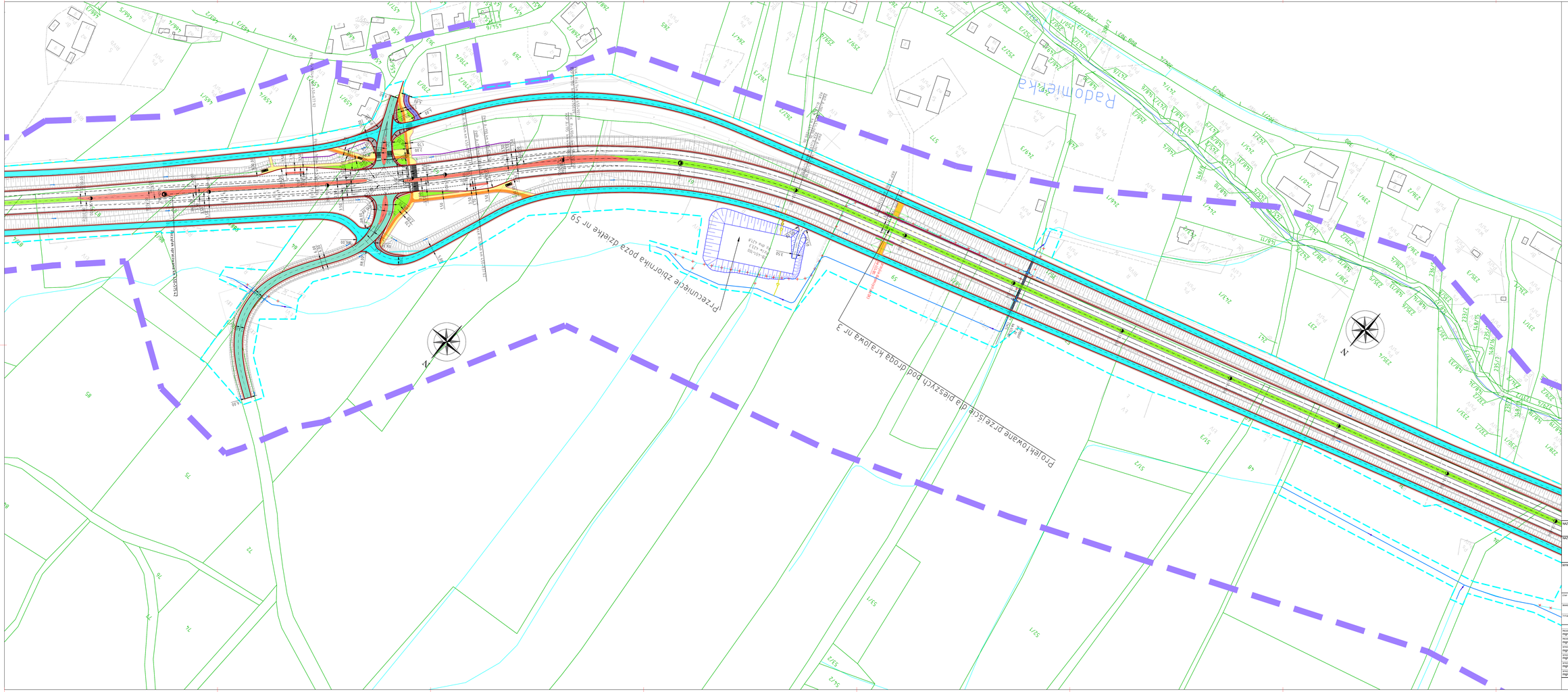
Radomierzyce
Przewidziane zbiornika poza działkami nr 59
Projektowane przejście dla pieszych pod drogą krajową nr 3
Projektowane przejście dla pieszych
Projektowana zbiornika
Projektowana zbiornika
Projektowana zbiornika

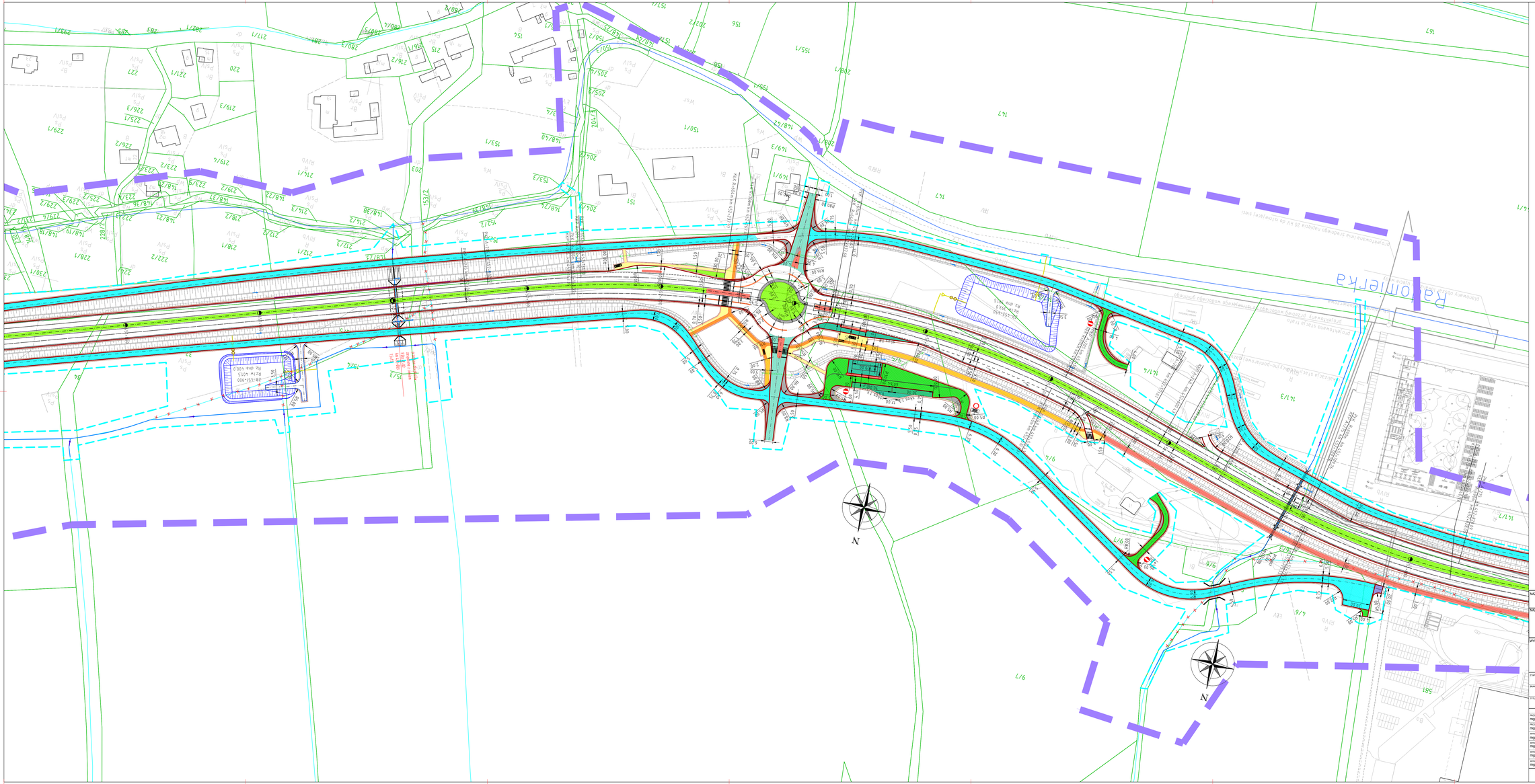

LEGENDA:

- 147 -granice oraz numery działek
- -oś drogi
- -krawędź drogi
- -krawędź ścieżki rowerowej/ ciągu pieszo - rowerowego/ chodnika
- -krawężnik betonowy
- -pobocze gruntowe
- -krawężnik betonowy przy pasie dzielącym/ wyspie rozgraniczającej
- -oznakowanie poziome
- -ściana oporowa
- -ekrany akustyczne
- -rezerwa pod ekrany akustyczne
- -budynki do wyburzenia
- -nawierzchnia jezdni starodroża DK3
- -zieleń
- -nawierzchnia z kostki kamiennej
- -nawierzchnia wysp środkowych
- -nawierzchnia dróg podporządkowanych
- -nawierzchnia dodatkowych jezdni
- -nawierzchnia dróg technologicznych
- -nawierzchnia parkingu
- -nawierzchnia zjazdu publicznego
- -nawierzchnia chodnika
- -nawierzchnia ścieżki rowerowej
- -nawierzchnia ciągu pieszo-rowerowego
- -nawierzchnia z kruszywa
- -projektowane skarpy
- -projektowany przepust
- -projektowany przebieg cieku/rowu
- -projektowany rurociąg
- -projektowane zbiorniki
- -rzeki
- -istniejące cieki/rowy
- -likwidacja cieku/rowu
- -woda powierzchniowa
- -projektowana linia rozgraniczająca inwestycji
- -pas inwestycyjny do DUŚ
- -krawędź zjazdu

NAZWA I ADRES OBIEKTU BUDOWLANEGO:

„Rozbudowa drogi krajowej nr 3 na odcinku Bolków - Jelenia Góra wraz z budową obwodnicy Kaczorowa"

NAZWA INWESTORA:

Skarb Państwa - Generalny Dyrektor Dróg Krajowych i Autostrad, Reprezentant:
Generalna Dyrekcja Dróg Krajowych i Autostrad Oddział we Wrocławiu
ul. Powstańców Śląskich 186, 53-139 Wrocław

WYKONAWCA DOKUMENTACJI PROJEKTOWEJ:

databout

Databout Sp. z o. o. ul. Bitwy Warszawskiej 1920r. nr 7 (klatka B), 02-366 Warszawa
Biuro w Rzeszowie: Al. Armii Krajowej 80 (piętro 6), 35-307 Rzeszów .
Tel. +48 17 785 34 12

ETAP: STUDIUM TECHNICZNO-EKONOMICZNO-ŚRODOWISKOWE

BRANŻA: DROGOWA

TYTUŁ RYSUNKU: PLAN SYTUACYJNY - WARIANT Z OBWODNICĄ B

	NAZWISKO I IMIĘ	SPECJALNOŚĆ	NR UPRAWNIEŃ	PODPIS
PROJEKTANT	mgr inż. Piotr Szczepański	drogowa	MAZ/0311/PWBD/15	
PROJEKTANT	mgr inż. Grzegorz Wtykło	drogowa	LUB/0165/POOD/12	
SPRAWDZAŁ	mgr inż. Paulina Michalska	drogowa		
SPRAWDZAŁ	mgr inż. Sandra Maziarz	drogowa		
SPRAWDZAŁ	mgr inż. Joanna Kuziel	drogowa		
SPRAWDZAŁ	mgr inż. Dawid Kusiak	drogowa		

PL9625	DATA: 23.08.2023	SKALA: 1:1000	ZAŁ. NR: 2.11
	ARKUSZ: 1		

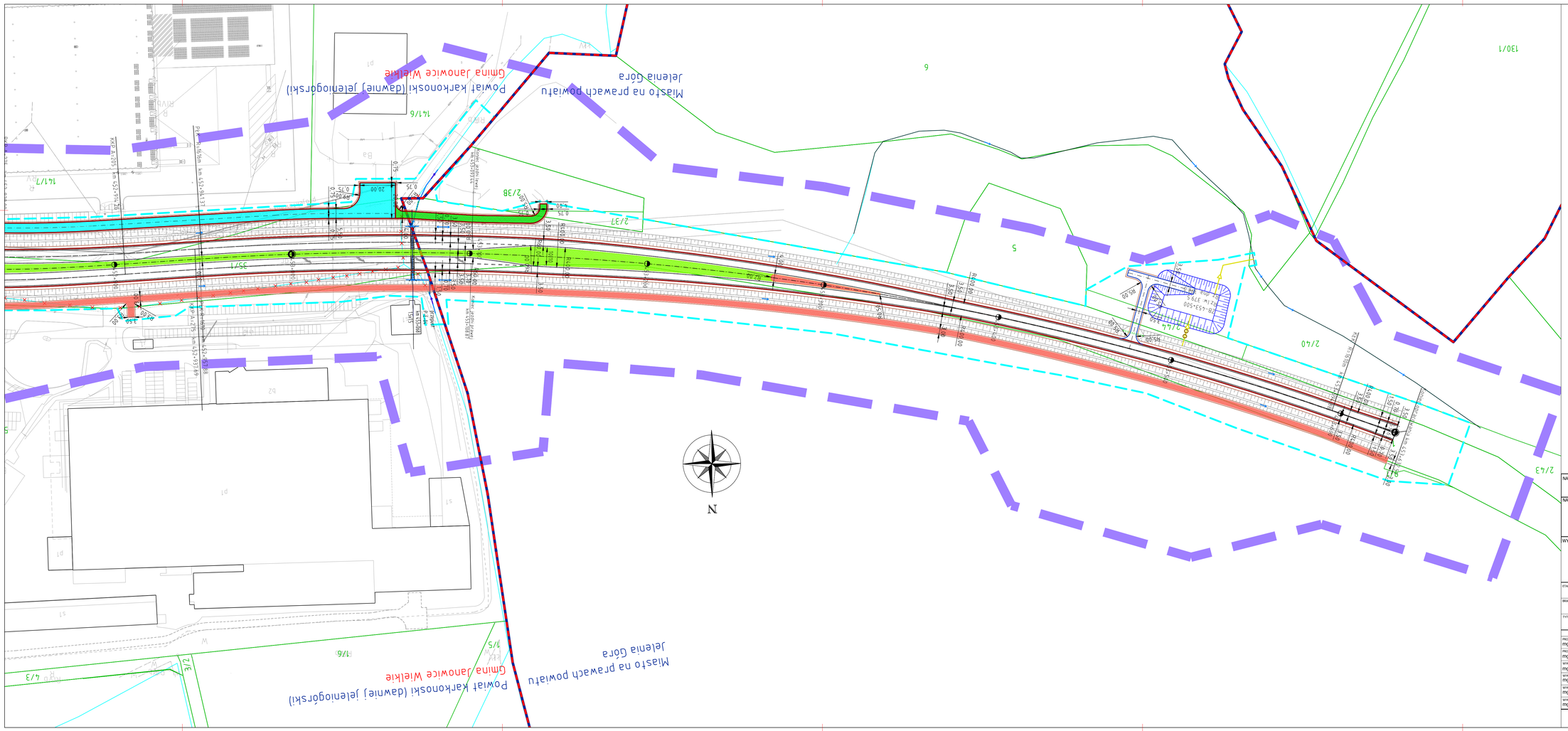

LEGENDA:

- 147 -granice oraz numery działek
- -oś drogi
- -krawędź drogi
- -krawędź ścieżki rowerowej/ ciągu pieszo - rowerowego/ chodnika
- -krawężnik betonowy
- -pobocze gruntowe
- -krawężnik betonowy przy pasie dzielącym/ wyspie rozgraniczającej
- -oznakowanie poziome
- -ściana oporowa
- -ekrany akustyczne
- -rezerwa pod ekrany akustyczne
- -budynki do wyburzenia
- -nawierzchnia jezdni starodroża DK3
- -zieleń
- -nawierzchnia z kostki kamiennej
- -nawierzchnia wysp środkowych
- -nawierzchnia dróg podporządkowanych
- -nawierzchnia dodatkowych jezdni
- -nawierzchnia dróg technologicznych
- -nawierzchnia parkingu
- -nawierzchnia zjazdu publicznego
- -nawierzchnia chodnika
- -nawierzchnia ścieżki rowerowej
- -nawierzchnia ciągu pieszo-rowerowego
- -nawierzchnia z kruszywa
- -projektowane skarpy
- -projektowany przepust
- -projektowany przebieg cieku/rowu
- -projektowany rurociąg
- -projektowane zbiorniki
- -rzeki
- -istniejące cieki/rowy
- -likwidacja cieku/rowu
- -woda powierzchniowa
- -projektowana linia rozgraniczająca inwestycji
- -pas inwestycji do DUŚ
- -krawędź zjazdu

NAZWA I ADRES OBIEKTU BUDOWLANEGO:
„Rozbudowa drogi krajowej nr 3 na odcinku Bolków - Jelenia Góra wraz z budową obwodnicy Kaczorowa"

NAZWA INWESTORA:
Skarb Państwa - Generalny Dyrektor Dróg Krajowych i Autostrad, Reprezentant:
Generalna Dyrekcja Dróg Krajowych i Autostrad Oddział we Wrocławiu
ul. Powstańców Śląskich 186, 53-139 Wrocław

WYKONAWCA DOKUMENTACJI PROJEKTOWEJ:
databout
Databout Sp. z o. o. ul. Bitwy Warszawskiej 1920r. nr 7 (klatka B), 02-366 Warszawa
Biuro w Rzeszowie: Al. Armii Krajowej 80 (piętro 6), 35-307 Rzeszów .
Tel. +48 17 785 34 12

ETAP: STUDIUM TECHNICZNO-EKONOMICZNO-ŚRODOWISKOWE

BRANŻA: DROGOWA

TYTUŁ RYSUNKU: PLAN SYTUACYJNY - WARIANT Z OBWODNICĄ 8

NAZWISKO I IMIĘ	SPECJALNOŚĆ	NR UPRAWNIEŃ	PODPIS
PROJEKTANT mgr inż. Piotr Szczepański	drogowa	MAZ/0311/PWBD/15	
PROJEKTANT mgr inż. Grzegorz Wtykło	drogowa	LUB/0165/POOD/12	
WYKONAL mgr inż. Paulina Michalska	drogowa	-	
WYKONAŁA mgr inż. Sandra Mazlarz	drogowa	-	
WYKONAL mgr inż. Joanna Kuziel	drogowa	-	
WYKONAL mgr inż. Dawid Kusiak	drogowa	-	

PL9625	DATA 23.08.2023	SKALA 1:1000	RYS. NR. 2.12
	EDYCJA I		