
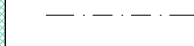
















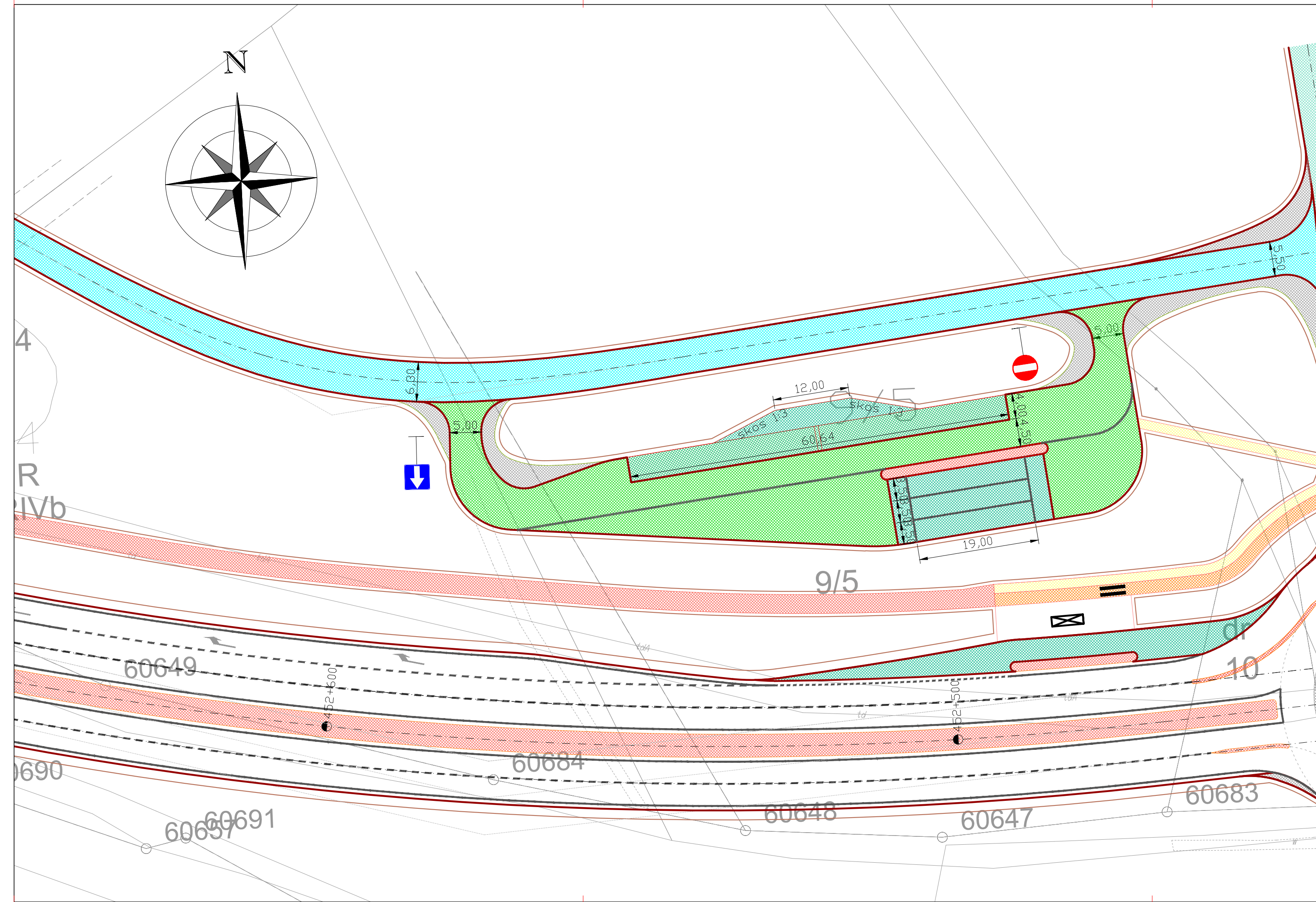


LEGENDA:

-  - granice oraz numery działek
-  - oś drogi
-  - krawężł drogi
-  - krawężł ścieżki rowerowej/ ciągu pieszo - rowerowego/chodnika
-  - pobocze gruntowe
-  - krawężnik betonowy położony na płask
-  - oznakowanie poziome
-  - zielen
-  - nawierzchnia z kostki kamiennej
-  - nawierzchnia wysp środkowych
-  - nawierzchnia dróg podporządkowanych
-  - nawierzchnia dodatkowych jezdni
-  - nawierzchnia parkingu
-  - nawierzchnia zjazdu publicznego
-  - nawierzchnia chodnika
-  - nawierzchnia ścieżki rowerowej
-  - nawierzchnia ciągu pieszo-rowerowego
-  - projektowane skarpy 1:1,5



NAZWA I ADRES OBIEKTU BUDOWLANEGO: „Rozbudowa drogi krajowej nr 3 na odcinku Bozków - Jelenia Góra wraz z budową obwodnicy Kaczorowa”		
NAZWA INWESTORA: Skarb Państwa - Generalny Dyrektor Dróg Krajowych i Autostrad, Reprezentant: Generalna Dyrekcja Dróg Krajowych i Autostrad Oddział we Wrocławiu ul. Powstańców Śląskich 186, 53-139 Wrocław		
WYKONAWCA DOKUMENTACJI PROJEKTOWEJ:		databout
Databout Sp. z o. o. ul. Bitwy Warszawskiej 1920r. nr 7 (klatka B), 02-366 Warszawa Biuro w Rzeszowie: Al. Armii Krajowej 80 (piętro 6), 35-307 Rzeszów, Tel. +48 17 785 34 12		
ETAP	STUDIUM TECHNICZNO-EKONOMICZNO-ŚRODOWISKOWE	
BRANŻA	DROGOWA	
TYTUŁ RYSUNKU PLAN SYTUACYJNY - MIEJSCE KONTROLI I WAŻENIA POJAZDÓW		
SKALA	DATA	RYS. NR:
1:500	30.03.2022	2