
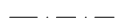


















LEGENDA:

-  - granice oraz numery działek
-  - oś drogi
-  - krawężń drogi
-  - krawężń ścieżki rowerowej/ ciągu pieszo - rowerowego/chodnika
-  - pobocze gruntowe
-  - krawężń betonowy położony na płask
-  - oznakowanie poziome
-  - zielen
-  - nawierzchnia z kostki kamiennej
-  - nawierzchnia wysp środkowych
-  - nawierzchnia dróg podporządkowanych
-  - nawierzchnia dodatkowych jezdni
-  - nawierzchnia parkingu
-  - nawierzchnia zjazdu publicznego
-  - nawierzchnia chodnika
-  - nawierzchnia ścieżki rowerowej
-  - nawierzchnia ciągu pieszo - rowerowego
-  - projektowane skarpy 1:1,5

NAZWA I ADRES OBIEKTU BUDOWLANEGO:
„Rozbudowa drogi krajowej nr 3 na odcinku Bołków - Jelenia Góra wraz z budową obwodnicy Kaczorowa”

NAZWA INWESTORA:
Skarb Państwa - Generalny Dyrektor Dróg Krajowych i Autostrad,
Reprezentant:
Generalna Dyrekcja Dróg Krajowych i Autostrad Oddział we Wrocławiu
ul. Powstańców Śląskich 186, 53-139 Wrocław

WYKONAWCA DOKUMENTACJI PROJEKTOWEJ:
databout
Databout Sp. z o. o. ul. Bitwy Warszawskiej 1920r.
nr 7 (klatka B), 02-366 Warszawa
Biuro w Rzeszowie: Al. Armii Krajowej 80 (piętro 6), 35-307 Rzeszów,
Tel. +48 17 785 34 12

ETAP
STUDIUM TECHNICZNO-EKONOMICZNO-ŚRODOWISKOWE

BRANŻA
DROGOWA

TYTUŁ RYSUNKU
PLAN SYTUACYJNY- BAR KUBUŚ

SKALA 1:500 DATA 30.03.2021 RYS. NR: 1